

Schülerbeförderung ab dem 16. Dezember 2024

RATHAUS SCHWABHAUSEN




Begehung der Haltestellen am 17.06.2024

Teilnehmer

- ▶ MVV
- ▶ Polizei
- ▶ Landratsamt: Verkehrswesen
- ▶ Landratsamt: Schülerbeförderung
- ▶ Verkehrsunternehmen (Fahrplan 704 wird noch angepasst vom MVV)
- ▶ Gemeinde: Bürgermeister und AL1

Hauptaugenmerk

- ▶ Sicherheit der Schulkinder
 - ▶ Beschaffenheit der Umgebung
 - ▶ Einsehbarkeit der Straße
 - ▶ sicheres Ein- und Aussteigen
 - ▶ Erreichbarkeit der Haltestelle
- ▶ Anfahrbarkeit mit großem Bus




Beförderung mit der Linie 791


RATHAUS SCHWABHAUSEN

Verlauf der Linie 791







Beförderung mit der Linie 791 Fahrplan morgens




RegionalBus

791 

Weichs - Markt Indersdorf - Stetten - Arnbach - Schwabhausen

Zone		Montag - Freitag		
Verkehrshinweis		S	S	S
WEI	4 Weichs, Realschule			13.00
IND	3/4 Markt I., Rothbachbrücke			13.05
IND	3/4 Markt Indersdorf 			13.10
SWH	2/3 Rumeltshausen	7.00		13.20
SWH	2/3 Stetten, Kriegerdenkmal	7.02		13.22
SWH	2/3 - Feldstraße	7.04		13.24
SWH	2 Puchschlag	7.09		
SWH	2 Machtenstein	7.13		
SWH	2/3 Lindach, Abzw. Kappelhof	7.15		
BEK	1/2 Bergkirchen, Römerstraße an			13.32
BEK	1/2 - Mühlestraße			13.34
BEK	1/2 Feldgeding, Bergkirchner Str.			13.36
SWH	2/3 Oberroth, Westergasse	7.17		
SWH	2/3 - Weiherstraße	7.19		
SWH	3/4 Arnbach, Steffelberg/Grubhof		7.23	
SWH	3/4 - Am Hängering		7.30	
SWH	3/4 - Malbaum		7.32	
SWH	3/4 - Berghofer Straße		7.34	
SWH	3 Rienshofen		7.37	
SWH	3 Edenholzhausen		7.40	
SWH	2/3 Schwabhausen, Schule	7.21	7.45	

 = nur an Schultagen

Busfahrten innerhalb einer Gemeinde gelten als Kurzstrecke: WEI = Weichs, IND = Markt Indersdorf, SWH = Schwabhausen, BEK = Bergkirchen

Samstag, Sonn- und Feiertag sowie am 24.12. und 31.12. kein Betrieb



Bus 791 Fahrplan nach Schulschluss

BUS **RegionalBus**

791 **Feldgeding - Schwabhausen - Stetten - Arnbach - Schwabhausen**

Zone	Verkehrshinweis	Montag - Freitag				
		3	3	3	3	18
BEK 1/2	Feldgeding, Bergkirchner Str.	7:08				
BEK 1/2	Bergkirchen, Mühlstraße	7:10				
BEK 1/2	- Römerstraße	7:12				
SWH 2/3	Schwabhausen, Schule		11:25	12:25	13:30	15:40
SWH	Oberroth, Flurstraße	11:27	12:27	13:12	15:42	
SWH 2/3	- Weiherstraße	11:27	12:27	13:12	15:42	
SWH 2/3	- Westergasse	11:28	12:28	13:13	15:43	
SWH 2/3	Lindach, Abzw. Kappelhof	11:30	12:30	13:15	15:45	
SWH 2	Machtenstein	11:32	12:32	13:17	15:47	
SWH 2	Puchschlag	11:36	12:36	13:21	15:51	
SWH 2/3	Stetten, Dachauer Straße	7:18	11:38	12:38	13:23	15:53
SWH 2/3	- Feldstraße	7:20	11:39	12:39	13:24	15:54
SWH 2/3	- Kriegerdenkmal	7:22	11:40	12:40	13:25	15:55
SWH 2/3	Rumeltshausen	7:23	11:41	12:41	13:26	15:56
SWH 2/3	Schwabhausen	7:23	11:46	12:46	13:31	16:01
IND 3/4	[Redacted]	7:32				
IND 3/4	[Redacted]	7:35				
WEI 4	[Redacted]	7:40				
SWH 3/4	Arnbach, Steffelberg/Grubhof		11:52	12:52	13:37	16:07
SWH 3/4	- Am Hängering		11:53	12:53	13:38	16:08
SWH 3/4	- Maibaum		11:55	12:55	13:40	16:10
SWH 3/4	- Berghofer Straße		11:57	12:57	13:42	16:12
SWH 3	Renshofen		12:00	13:00	13:45	16:15
SWH 3	Edenholzhausen		12:03	13:03	13:48	16:18
SWH 2/3	Schwabhausen, Schule		12:08	13:08	13:53	

Haltestelle neu!

Haltestelle für Gewerbegebiet

18 = Montag bis Donnerstag an Schultagen 3 = nur an Schultagen

Busfahrten innerhalb einer Gemeinde gelten als Kurzstrecke: BEK = Bergkirchen, SWH = Schwabhausen, IND = Markt Indersdorf, WEI = Weichs

Samstag, Sonn- und Feiertag sowie am 24.12. und 31.12. kein Betrieb




Fahrplan als PDF zum Download

Gültig ab 15. Dezember 2024
Änderungen vorbehalten | mvv-muenchen.de



Geldhauser
08104/89454



Route 791 Start Rumeltshausen

RATHAUS SCHWABHAUSEN

Haltestellen Rumeltshausen



Haltestellen Kriegerdenkmal, Stetten



Haltestelle Feldstraße, Stetten



Haltestelle Dachauer Straße, Stetten -nur nach Schulschluss-

Ankunft nach Schulschluss: 11.38 Uhr, 12.38 Uhr,
13.23 Uhr und 15.53 Uhr



Beidseitige Haltestellenmasten

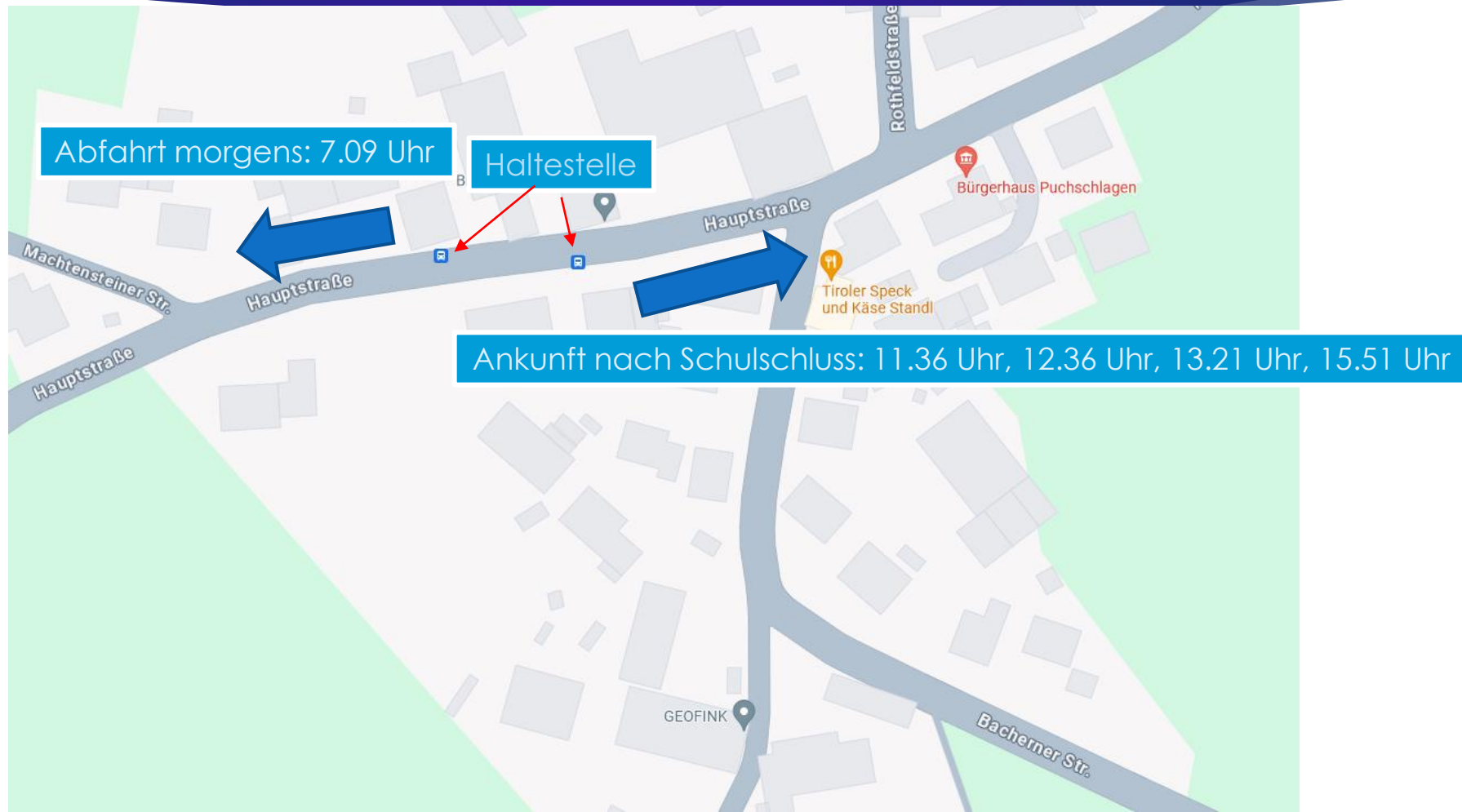
südlicher Haltestellenmast:

Neuer MVV-Haltestellenmast in Fahrtrichtung Rumeltshausen. Nutzt die Linie 791 am Nachmittag in Fahrtrichtung Arnbach und die Expressbuslinie X730 täglich in Fahrtrichtung Schwabhausen

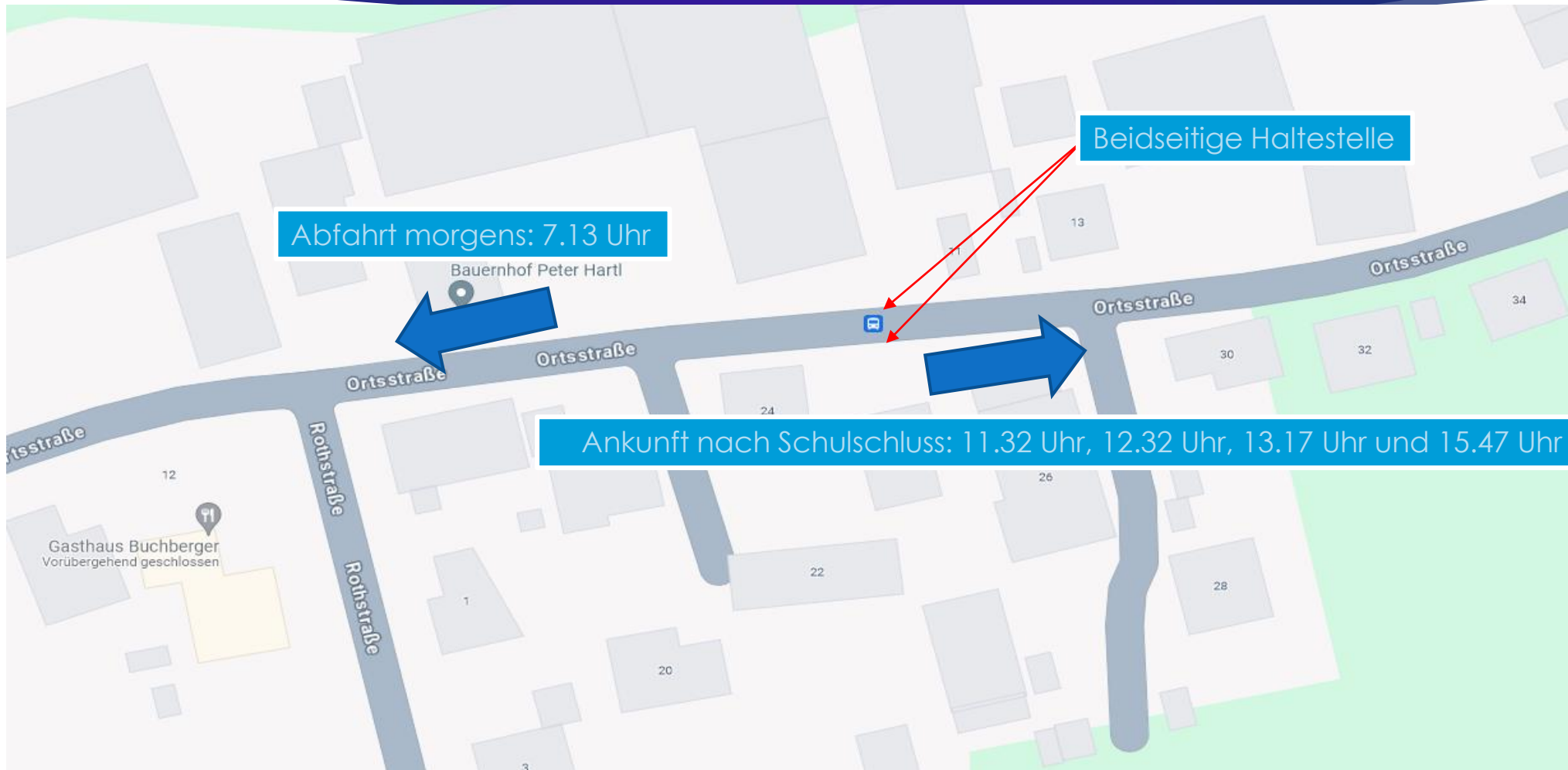
westlicher Haltestellenmast:

Neuer MVV-Haltestellenmast in Fahrtrichtung Puchschlaggen
Nutzt die Expressbuslinie X730 täglich – kein geplanter Schülerverkehr -

Haltestelle Puchschlagen



Haltestelle Machtenstein



Abfahrt morgens: 7.13 Uhr


Beidseitige Haltestelle

Ankunft nach Schulschluss: 11.32 Uhr, 12.32 Uhr, 13.17 Uhr und 15.47 Uhr

Haltestelle Lindach



Ankunft nach Schulschluss:
11.30 Uhr, 12.30 Uhr,
13.15 Uhr, 15.45 Uhr

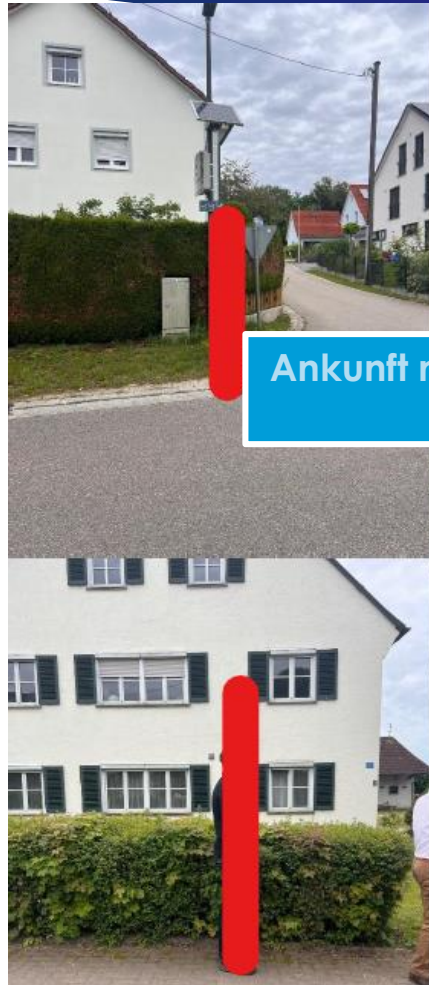


Östlicher Haltestellenmast:
Neuer MVV-Haltestellenmast in
Fahrtrichtung Schwabhausen, Schule.
Nutzt die Linie 791 in der Früh

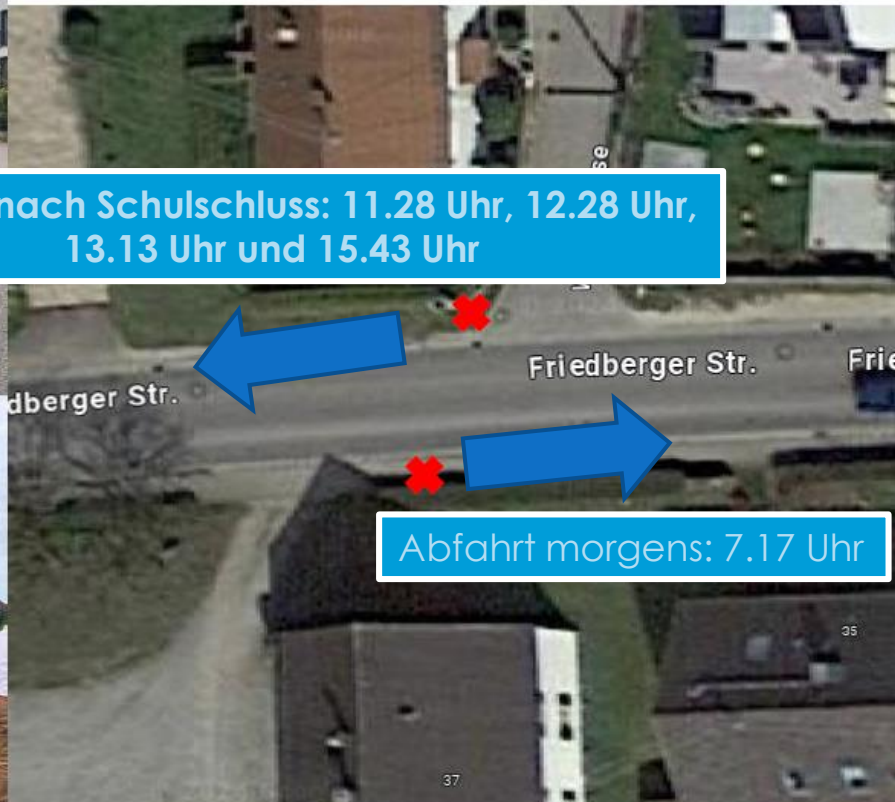
Westlicher Haltestellenmast:
Neuer MVV-Haltestellenmast in
Fahrtrichtung Stetten – Arnbach.
Nutzt die Linie 791 mittags und
nachmittags

Haltestelle Westergasse, Oberroth

Haltestelle Oberroth, Westergasse



Ankunft nach Schulschluss: 11.28 Uhr, 12.28 Uhr,
13.13 Uhr und 15.43 Uhr




Abfahrt morgens: 7.17 Uhr

Südlicher Haltestellenmast:
Neuer MVV – Haltestellenmast in
Fahrtrichtung Schwabhausen, Schule.
Nutzt die Linie 791 in der Früh

Nördlicher Haltestellenmast:
Neuer MVV – Haltestellenmast in
Fahrtrichtung Stetten – Arnbach
Nutzt die Linie 791 mittags und
nachmittags

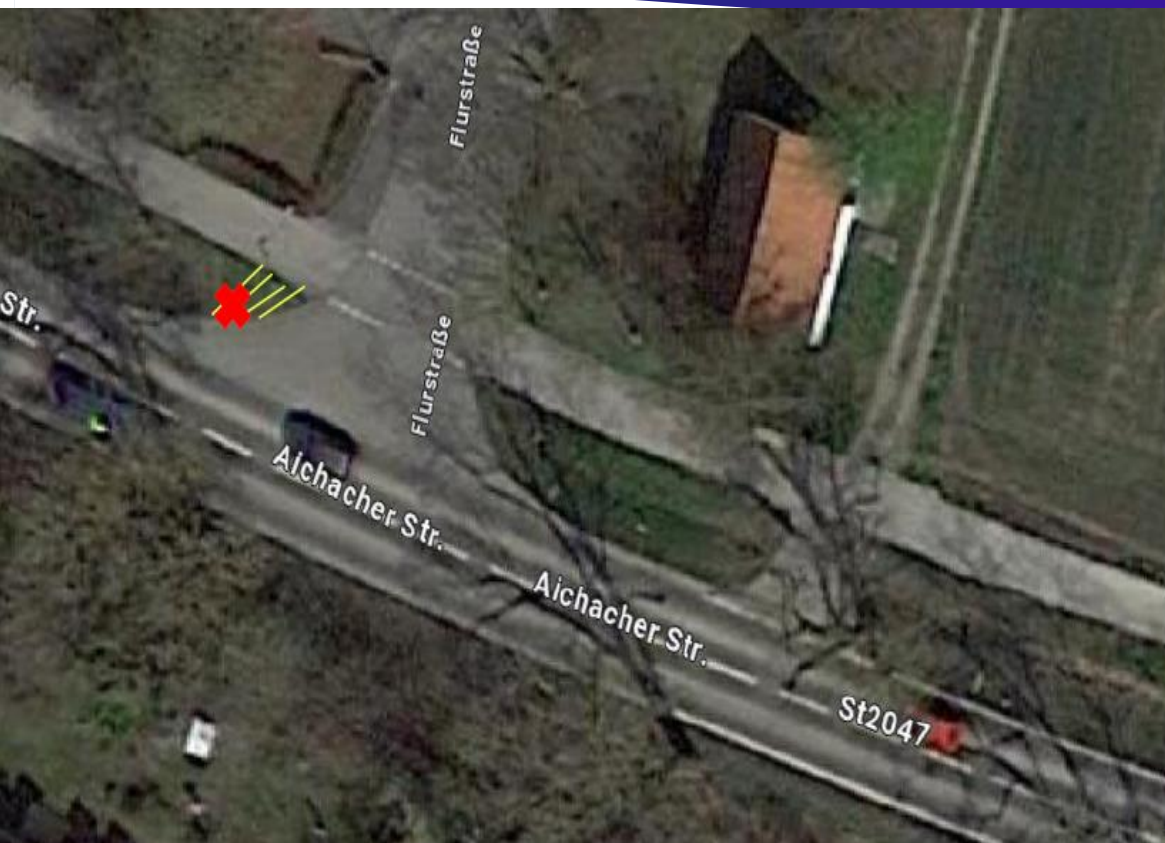
Haltestelle Weiherstraße, Oberroth



Südlicher Haltestellenmast:
Neuer MVV – Haltestellenmast in
Fahrtrichtung Schwabhausen , Schule.
Nutzt die Linie 791 in der Früh.

Nördlicher Haltestellenmast:
Neuer MVV – Haltestellenmast in
Fahrtrichtung Stetten – Arnbach .
Nutzt die Linie 791 mittags und
nachmittags;

Haltestelle Flurstraße, Oberroth




Nur nach Schulschluss!

Nutzt die Linie 791 mittags und nachmittags zum Ausstieg

Ankunft nach Schulschluss: 11.27 Uhr, 12.27 Uhr, 13.12 Uhr und 15.42 Uhr

791

Haltestelle Schwabhausen, Schule

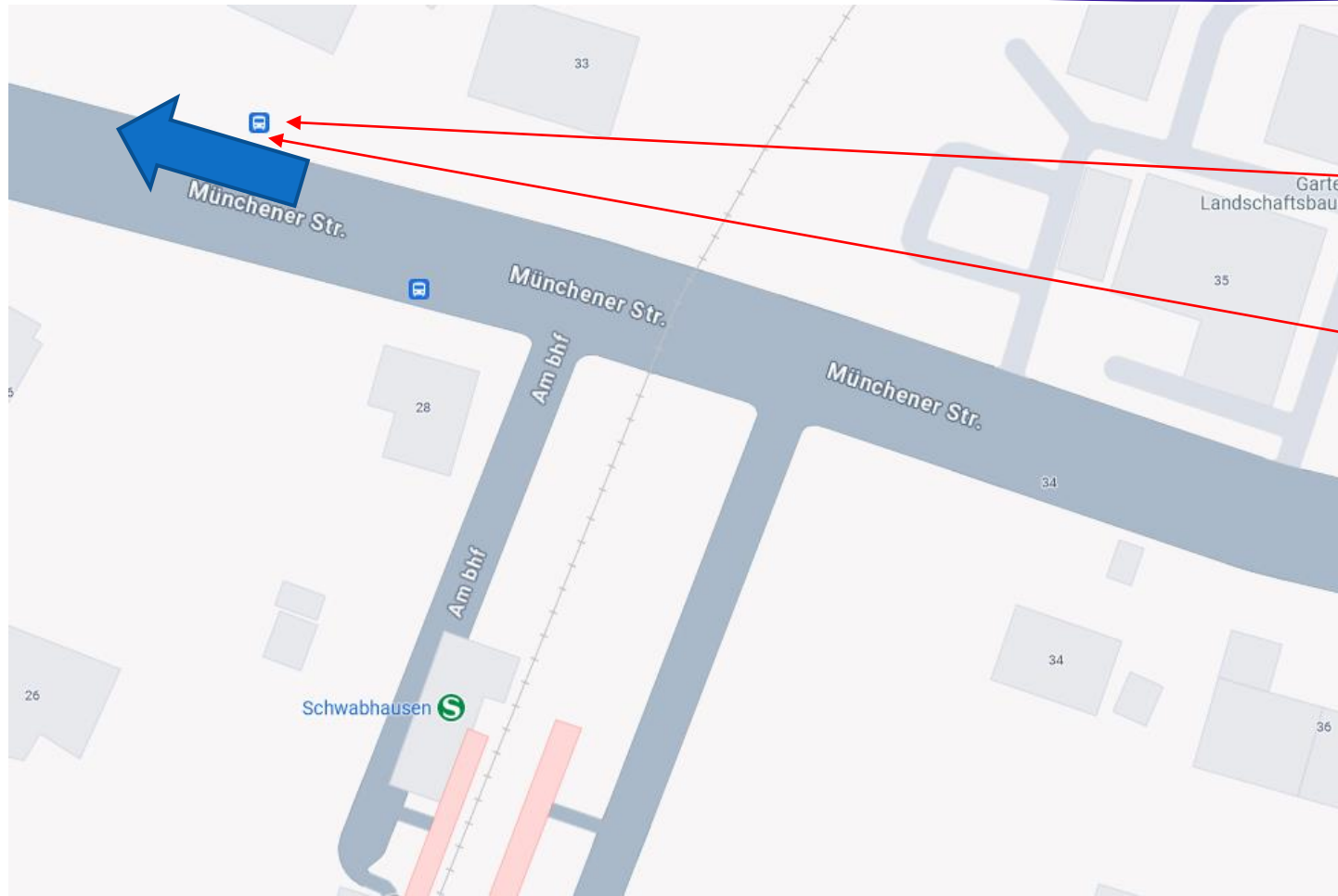


Einseitiger Haltestellenmast
zwischen den beiden
Fahnenmasten

Dieser Haltestellenmast wird von
den Linien 704 und 791 zu
Schülerverkehrszeiten genutzt

Ankunft morgens: 7:21 Uhr
Abfahrt nach Schulschluss:
11:25 Uhr, 12:25 Uhr, 13:10 Uhr
und 15:40 Uhr

Schwabhausen, Gewerbegebiet gestrichen, Ersatzweise wird Schwabhausen (S) in Fahrtrichtung Erdweg angefahren




704 morgens

791 Ankunft nach Schulschluss:
11:46 Uhr, 12:46 Uhr, 13:31 Uhr
und 16:01 Uhr

791

Am Steffelberg, Arnbach

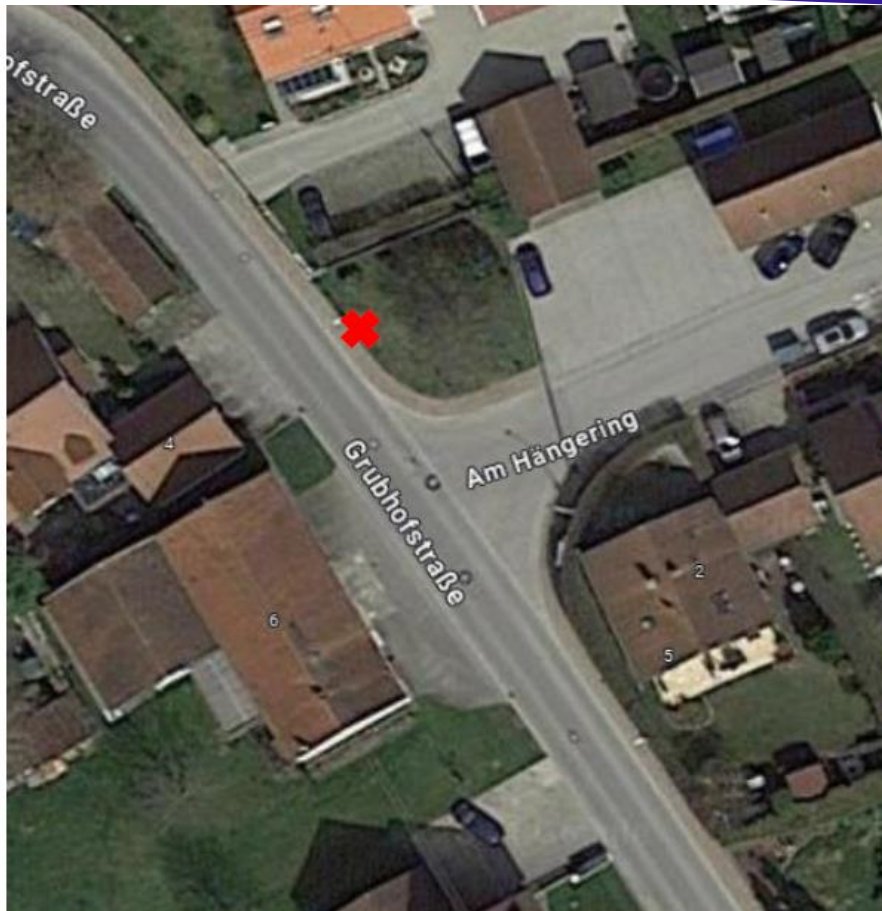


Neuer einseitiger MVV-Haltestellenmast in Fahrtrichtung Schwabhausen, Schule
Nutzt die Linie 791 für alle Verbindungen von und zur Schule



Abfahrt morgens: 7:29 Uhr
Ankunft nach Schulschluss:
11:52 Uhr, 12:52 Uhr, 13:37 Uhr
und 16:07 Uhr

Am Hängering, Arnbach



Neuer einseitiger MVV-Haltestellenmast in Fahrtrichtung Schwabhausen, Schule
Nutzt die Linie 791 für alle Verbindungen von und zur Schule




Abfahrt morgens: 7:30 Uhr
Ankunft nach Schulschluss:
11:53 Uhr, 12:53 Uhr, 13:38 Uhr
Und 16:08 Uhr

Maibaum, Arnbach



Abfahrt morgens: 7:32 Uhr
Ankunft nach Schulschluss: 11:55 Uhr,
12:55 Uhr, 13:40 Uhr und 16:10 Uhr

Berghofer Str. Arnbach



Abfahrt morgens: 7:34 Uhr
Ankunft nach Schulschluss:
114:57 Uhr, 12:57 Uhr, 13:42
Uhr und 16:12 Uhr

Rienshofen



Neuer einseitiger MVV-Haltestellenmast in Fahrtrichtung Schwabhausen, Schule
Nutzt die Linie 791 für alle Verbindungen von und zur Schule



Abfahrt morgens: 7:37 Uhr
Ankunft nach
Schluss: 12:00 Uhr,
13:00 Uhr, 13:45 Uhr und
16:15 Uhr

Edenholzhausen



Neuer einseitiger MVV-Haltestellenmast in Fahrtrichtung Schwabhausen, Schule
Nutzt die Linie 791 für alle Verbindungen von und zur Schule



Abfahrt morgens: 7:40 Uhr
Ankunft nach Schulschluss:
12:03 Uhr, 13:03 Uhr, 13:48 Uhr und
16:18 Uhr

Haltestelle Schwabhausen, Schule

Einseitiger Haltestellenmast
zwischen den beiden
Fahnenmasten

Dieser Haltestellenmast wird von
den Linien 704 und 791 zu
Schülerverkehrszeiten genutzt

Ankunft: 7:45 Uhr

791





Optionale Beförderung mit der Linie 704 nur morgens

Für Kinder aus:

- Oberroth (Aichacher Straße)
- Stetten
- Gewerbegebiet Schwabhausen

704

Kleinb

Dachau S
- Lauterbach

704

Auss

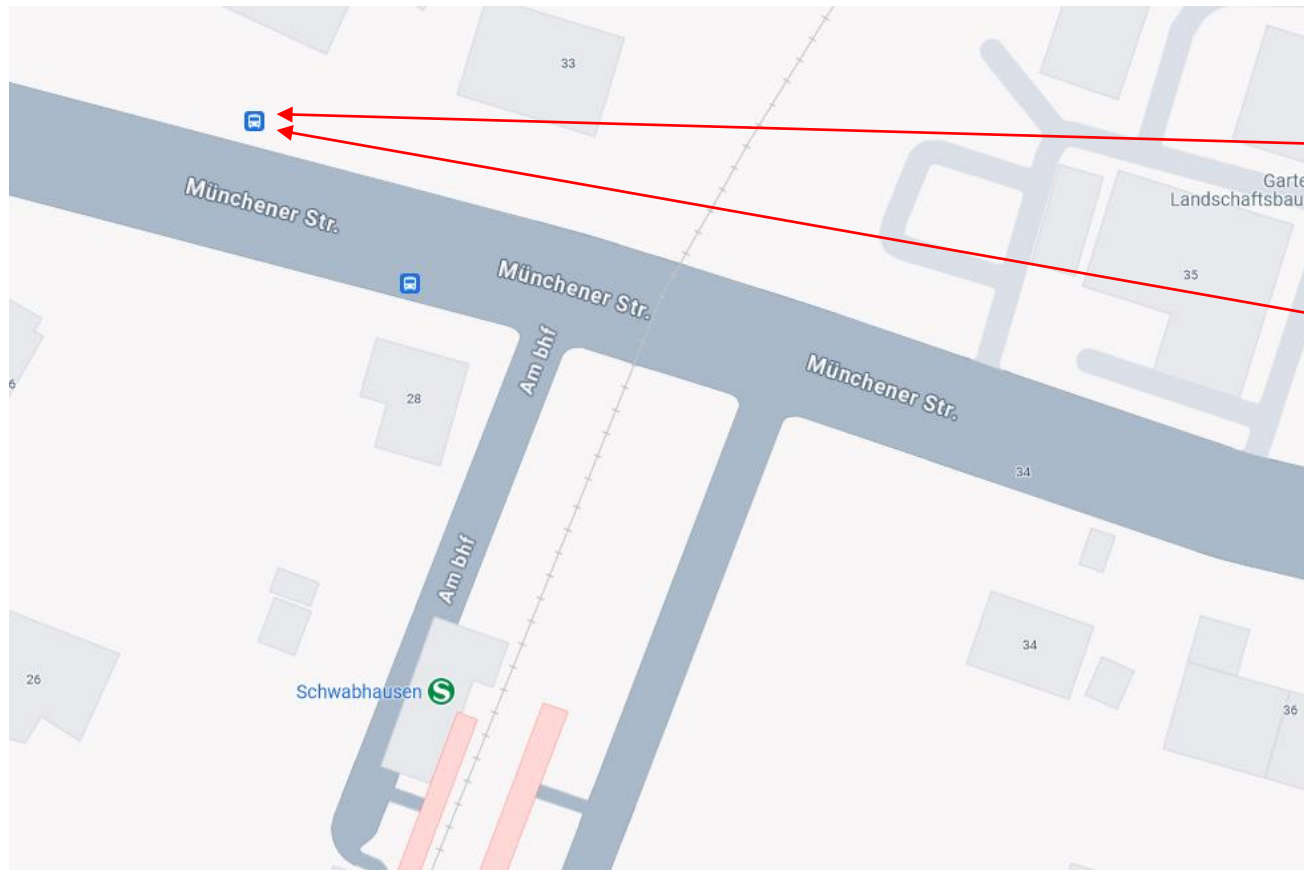
Zone		Verkehrshinweis			
		€			
AIC		Aichach, Bahnhof	4.49	5.49	6.38
AIC		- Sparkasse	4.51	5.51	6.40
AIC		- Freisinger Straße (B)	4.52	5.52	6.41
AIC		Klingen, Bürgerhaus	4.56	5.56	6.45
AIC		- Am Maibaum	4.57	5.57	6.46
ALM		Xyger	5.00	6.00	6.49
ALM	4/5	Lauterbach, Abzw.			
ALM	4/5	Haag			
ALM	4/5	Arnberg			
ALM	4/5	Thalhausen (DAH)			
ALM	4/5	Wollmoos, Schulweg			
ALM	4/5	- Weilachstraße	5.01	6.01	6.50
ALM	4/5	Pfaffenhofen/Alto, Ort	5.03	6.03	6.52
ALM	4/5	Pfaffenhofen/Alto, Süd	5.04	6.04	6.53
ALM	4/5	Humersberg, Abzw.			
ALM	4/5	Altomünster, Sportplatz			
ALM	4/5	Altomünster			
ALM	4/5	Altomünster, Schule			
ALM	4/5	Oberzeitlbach, Ort	5.07	6.07	6.56
ALM	4/5	- Ost	5.07	6.07	6.56
ALM	4	Ruppenskirchen, Abzw.	5.09	6.09	6.58
ALM	4/5	Unterzeitlbach	5.10	6.10	6.59
ERW	4	Kleinberghofen, Münchener Str.	5.12	6.12	7.01
ERW	4	- Eckhofen	5.13	6.13	7.02
ERW	3/4	Petersberg	5.15	6.15	7.04
ERW	3/4	Guggenberg, Ost			7.06
ERW	3/4	- West			7.07
ERW	3/4	Unterwekertshofen, Schloß			7.09
ERW	3/4	Welshofen, Blumenstraße			7.11
ERW	3/4	Walkertshofen			7.12
ERW	3/4	Eisenhofen, Abzw.	5.16	6.16	
ERW	3/4	Erdweg	5.17	6.17	
ERW	3	Großberghofen, Siedlung	5.19	6.19	7.14
ERW	3	- Dorfstraße	5.20	6.20	
ERW	3	- Säggstraße	5.21	6.21	
SWH	2/3	Oberroth	5.23	6.23	7.16
SWH	2/3	Armetshofen	5.24	6.24	7.17
SWH	2/3	Schwabhausen, Augsburg. Str.	5.25	6.25	7.18
SWH	2/3	- Münchner Straße	5.26	6.26	7.19
SWH	2/3	Schwabhausen	5.27	6.27	7.20
SWH	2/3	Stetten, Dachauer Straße	5.28	6.28	7.21
SWH	2/3	- Feldstraße			
SWH	2/3	- Kriegerdenkmal			
SWH	2/3	Rumeltshausen			

Zone		Verkehrshinweis			
		€			
DAH	1/2	Dachau, Schulzentrum			
DAH	1/2	- Liegalzstraße			
DAH	1/2	Dachau Bahnhof			
DAH	1/2	Dachau Bahnhof	5.42	6.42	7.24
DAH	1/2	Dachau, Frühlingstraße	5.43	6.43	7.25
DAH	1/2	- Ludwig Thoma-Straße	5.45	6.45	7.27
DAH	1/2	- Augsburg. Straße	5.46	6.46	7.28
DAH	1/2	- Polizei	5.47	6.47	7.29
DAH	1/2	- Breitenauer Weg	5.48	6.48	7.30
DAH	1/2	Webling	5.49	6.49	7.31
BEK	1/2	Bergkirchen, Breitenau Abzw.	5.50	6.50	7.32
DAH	1/2	Lohfeld	5.51	6.51	7.33
DAH	2	Pullhausen, Abzw.	5.52	6.52	7.34
SWH	2/3	Rumeltshausen			
SWH	2/3	Stetten, Kriegerdenkmal			
SWH	2/3	- Feldstraße			
SWH	2/3	- Dachauer Straße	5.54	6.54	7.36
SWH	2/3	Schwabhausen	5.55	6.55	7.37
SWH	2/3	Schwabhausen, Münchner Straße	5.56	6.56	7.38
SWH	2/3	- Augsburg. Straße	5.57	6.57	7.39

VORLÄUFIGER Fahrplan !
MVV PLANT NOCH ..

704

Schwabhausen, Gewerbegebiet gestrichen, Ersatzweise wird Schwabhausen (S) in Fahrtrichtung Erdweg angefahren



704 morgens

791 nach Schulschluss

704

Haltestelle Aichacher Straße, Oberroth nur morgens

Neues Wartehäuschen




Stetten, Dachauer Str. – Zusatz nur morgens



Schulkinder in Richtung Schwabhausen, Schule können die Linie 704 ab Haltestelle Dachauer Str. nutzen

Abfahrt um 07:46 Uhr
Ankunft um 07:51 Uhr



Zeiten noch ohne Gewähr

704



Verordnung über die Schülerbeförderung (Schülerbeförderungsverordnung – SchBefV)

(2) ¹Die Beförderungspflicht besteht, soweit

1. der Weg zu dem Ort, an dem regelmäßig Unterricht stattfindet, für Schülerinnen und Schüler der Jahrgangsstufen 1 mit 4 länger als zwei Kilometer, für Schülerinnen und Schüler ab der Jahrgangsstufe 5 länger als drei Kilometer ist und den Schülerinnen und Schülern die Zurücklegung des Schulwegs auf andere Weise nach den örtlichen Gegebenheiten und nach allgemeiner Verkehrsauffassung nicht zumutbar ist oder

2. eine dauernde Behinderung der Schülerinnen und Schüler die Beförderung erfordert.

²Bei besonders beschwerlichen oder besonders gefährlichen Schulwegen kann auch bei kürzeren Wegstrecken in widerruflicher Weise die Notwendigkeit der Beförderung anerkannt werden.



Ausstellung von MVV- Tickets

- ▶ mit Beginn des Schuljahres 2024/2025 erfolgt die Prüfung, für welche Kinder die Schülerbeförderungskosten übernommen werden
- ▶ Dann Kontaktaufnahme mit den betroffenen Familien zwecks Antragsstellung und Aushändigung der MVV-Tickets
- ▶ Zum Dezember 2024 hat jedes Kind mit Beförderungsanspruch sein Ticket